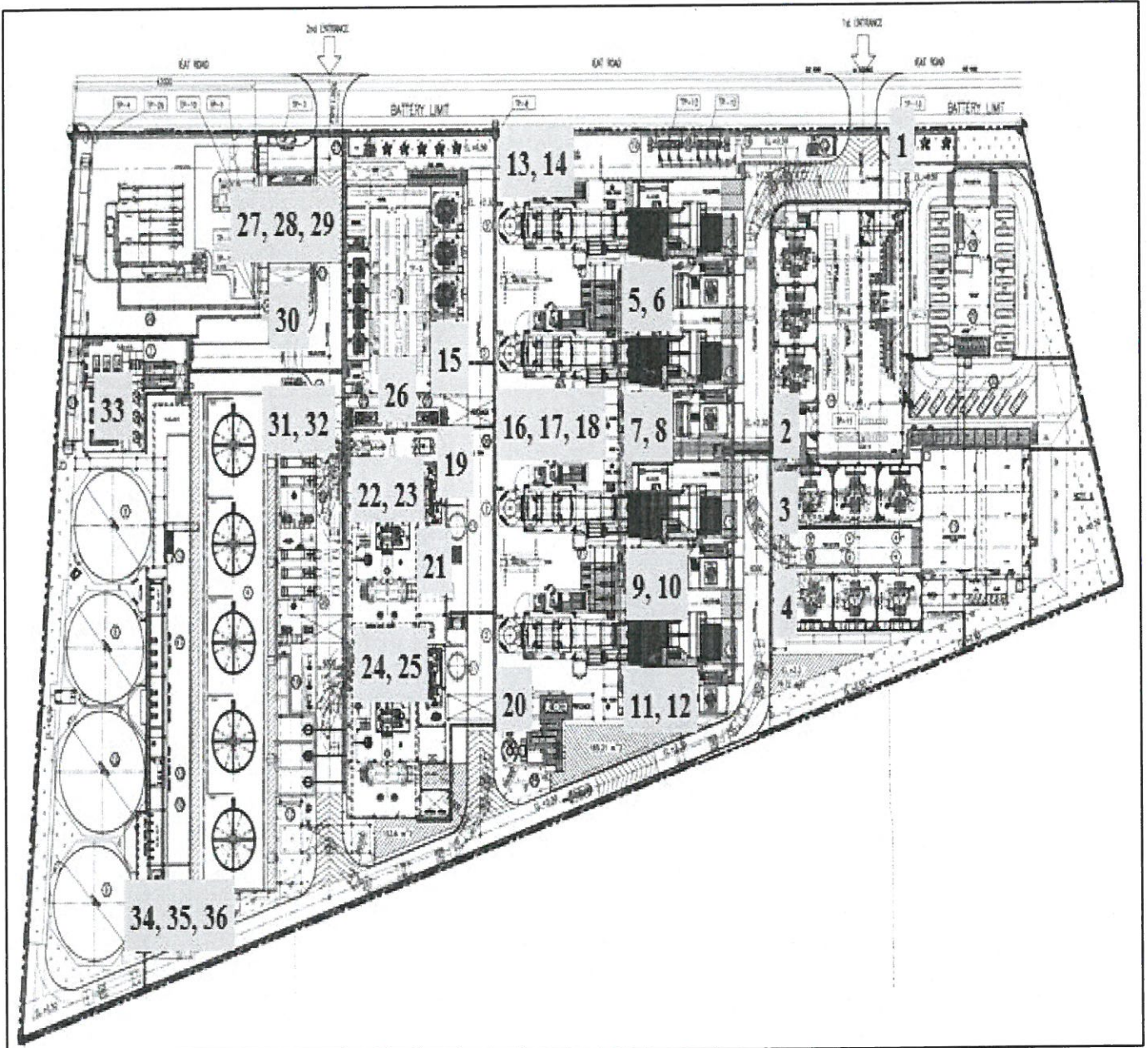














เอกสารแนบที่ 10 แผนฉุกเฉินการเกิดน้ำท่วมโรงไฟฟ้า/
บันทึกการตรวจสอบน้ำท่วมขัง ประจำสัปดาห์















รูปภาพแสดงตำแหน่งต่างๆ ของ Spill and Berm ภายในโรงไฟฟ้า
สำหรับการตรวจสอบน้ำท่วมขัง ประจำสัปดาห์







* หมายเหตุ: ตัวเลขต่างๆ ที่แสดงตำแหน่ง จะตรงกันกับหมายเลขของรายละเอียดสถานที่ ที่ระบุภายในตาราง







1. Entrance 1, Admin side	2. GIS Building, Front side	3. Near Oily pit for TR-Block 1
		
พบน้ำท่วมขังหรือไม่ : <u>ไม่</u>	พบน้ำท่วมขังหรือไม่ : <u>ไม่</u>	พบน้ำท่วมขังหรือไม่ : <u>ไม่</u>
หมายเหตุ : <u>10% Hum</u>	หมายเหตุ : <u>15% Hum</u>	หมายเหตุ : <u>20% Hum</u>
4. Near Oily pit for TR-Block 2	5. GTG11, near LO Heat exchanger	6. GTG11, under LER
		
พบน้ำท่วมขังหรือไม่ : <u>ไม่</u>	พบน้ำท่วมขังหรือไม่ : <u>ไม่</u>	พบน้ำท่วมขังหรือไม่ : <u>ไม่</u>
หมายเหตุ : <u>15% Hum</u>	หมายเหตุ : <u>10%</u>	หมายเหตุ : <u>10% Hum</u>

7. GTG12, near LO Heat exchanger	8. GTG12, under LER	9. GTG21, near LO Heat exchanger
		
พบน้ำท่วมขังหรือไม่ : <u>ไม่</u>	พบน้ำท่วมขังหรือไม่ : <u>ไม่</u>	พบน้ำท่วมขังหรือไม่ : <u>ไม่</u>
หมายเหตุ : <u>10/14m</u>	หมายเหตุ : <u>10/14m</u>	หมายเหตุ : <u>15/</u>
10. GTG21, under LER	11. GTG22, near LO Heat exchanger	12. GTG22, under LER
		
พบน้ำท่วมขังหรือไม่ : <u>ไม่</u>	พบน้ำท่วมขังหรือไม่ : <u>ไม่</u>	พบน้ำท่วมขังหรือไม่ : <u>ไม่</u>
หมายเหตุ : <u>10/</u>	หมายเหตุ : <u>15/</u>	หมายเหตุ : <u>15/</u>

13. Near Fence (1) , HRSG11 side	14. Near Fence (2) , HRSG11 side	15. Near Oily pit for EDG, CCR area
		
พบน้ำท่วมขังหรือไม่ : 75% หมายเหตุ :	พบน้ำท่วมขังหรือไม่ : NI หมายเหตุ : 25% ท่วมจุดรองน้ำ	พบน้ำท่วมขังหรือไม่ : NI หมายเหตุ : 90%
16. Near Oily pit for Air compressor	17. Air compressor berm	18. HRSG Chemical dosing berm
		
พบน้ำท่วมขังหรือไม่ : NI หมายเหตุ : 95%	พบน้ำท่วมขังหรือไม่ : 75% หมายเหตุ :	พบน้ำท่วมขังหรือไม่ : 75% หมายเหตุ :

19. Fuel day tank berm	20. Aux boiler Chemical dosing berm	21. Near Oily pit for STG area
		
พบน้ำท่วมขังหรือไม่ : <i>ไม่</i>	พบน้ำท่วมขังหรือไม่ : <i>ไม่</i>	พบน้ำท่วมขังหรือไม่ : <i>ไม่</i>
หมายเหตุ :	หมายเหตุ :	หมายเหตุ :
22. STG10 LO and CO berm	23. STG10 Foundation berm	24. STG20 LO and CO berm
		
พบน้ำท่วมขังหรือไม่ : <i>ไม่</i>	พบน้ำท่วมขังหรือไม่ : <i>ไม่</i>	พบน้ำท่วมขังหรือไม่ : <i>ไม่</i>
หมายเหตุ :	หมายเหตุ :	หมายเหตุ :

25. STG20 Foundation berm	26. Between CEB and STG hall	27. FGC No#1 berm
		
พบน้ำท่วมขังหรือไม่ : <i>ไม่</i>	พบน้ำท่วมขังหรือไม่ : <i>ไม่</i>	พบน้ำท่วมขังหรือไม่ : <i>ไม่</i>
หมายเหตุ :	หมายเหตุ : <i>25%</i>	หมายเหตุ :
28. FGC No#2 berm	29. FGC No#3 berm	30. Near Oily pit for FGC area
		
พบน้ำท่วมขังหรือไม่ : <i>ไม่</i>	พบน้ำท่วมขังหรือไม่ : <i>ไม่</i>	พบน้ำท่วมขังหรือไม่ : <i>ไม่</i>
หมายเหตุ :	หมายเหตุ :	หมายเหตุ : <i>30%</i>

31. Cooling tower chemical dosing berm	32. Cooling tower chemical dosing berm	33. Demin plant chemical dosing berm
		
พบน้ำท่วมขังหรือไม่ : <i>Y/N</i>	พบน้ำท่วมขังหรือไม่ : <i>Y/N</i>	พบน้ำท่วมขังหรือไม่ : <i>Y/N</i>
หมายเหตุ :	หมายเหตุ :	หมายเหตุ :
34. AC and DC Fire pump berm	35. Diesel oil tank berm	36. Near Oily pit for Pump housing
		
พบน้ำท่วมขังหรือไม่ : <i>Y/N</i>	พบน้ำท่วมขังหรือไม่ : <i>Y/N</i>	พบน้ำท่วมขังหรือไม่ : <i>N</i>
หมายเหตุ :	หมายเหตุ :	หมายเหตุ : <i>95%</i>

Recorded by

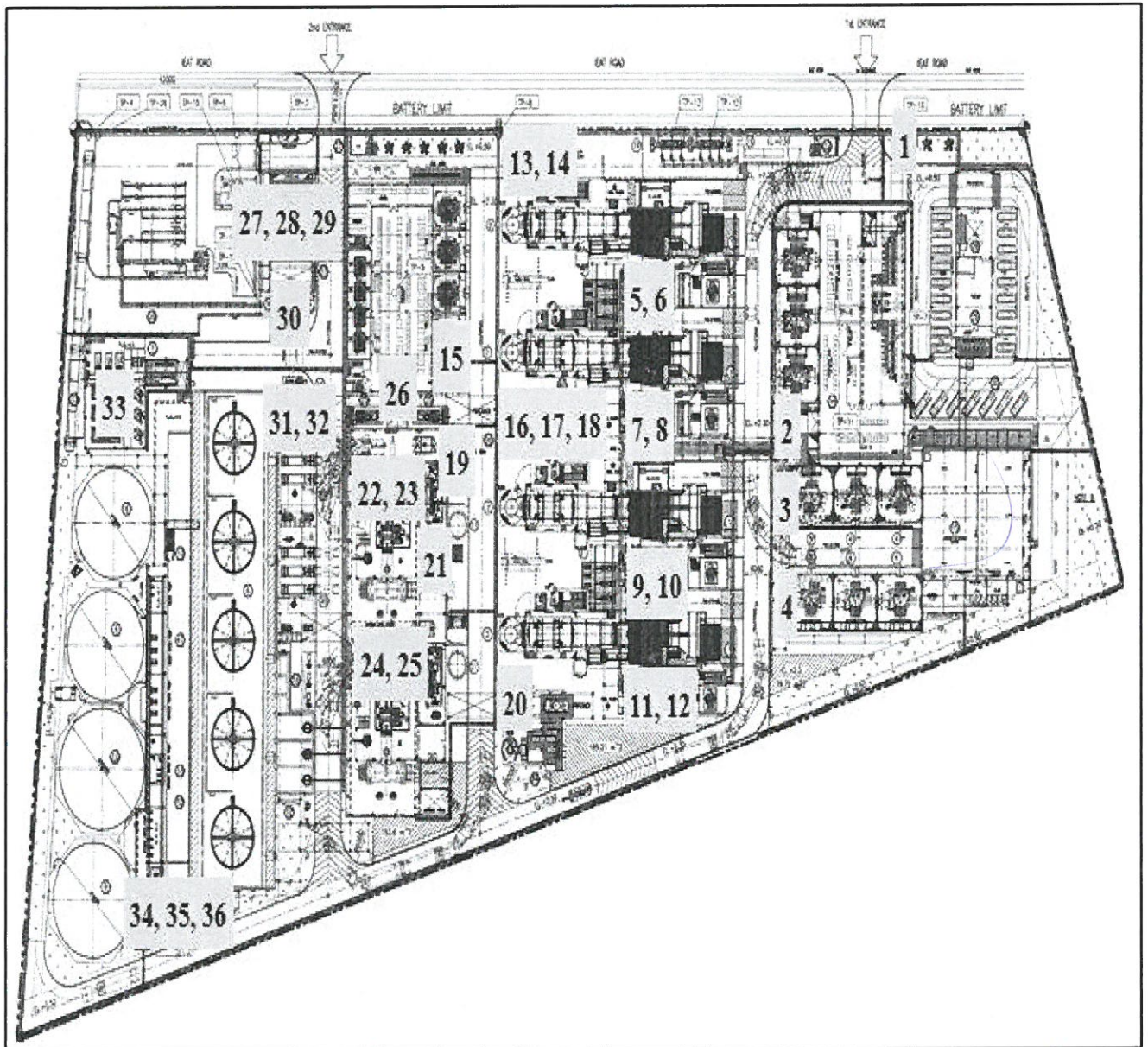
Received by

Approved by

Field Operator







Shift Supervisor







Operation Manager















รูปภาพแสดงตำแหน่งต่างๆ ของ Spill and Berm ภายในโรงไฟฟ้า
สำหรับการตรวจสอบน้ำท่วมขัง ประจำสัปดาห์







*หมายเหตุ: ตัวเลขต่างๆ ที่แสดงตำแหน่ง จะตรงกันกับหมายเลขของรายละเอียดสถานที่ ที่ระบุภายในตาราง







1. Entrance 1, Admin side	2. GIS Building, Front side	3. Near Oily pit for TR-Block 1
		
พบน้ำท่วมขังหรือไม่ : <u>พบ</u>	พบน้ำท่วมขังหรือไม่ : <u>พบ</u>	พบน้ำท่วมขังหรือไม่ : <u>พบ</u>
หมายเหตุ : <u>Lv: 30%</u>	หมายเหตุ : <u>Lv: 30%</u>	หมายเหตุ : <u>Lv: 30%</u>
4. Near Oily pit for TR-Block 2	5. GTG11, near LO Heat exchanger	6. GTG11, under LER
		
พบน้ำท่วมขังหรือไม่ : <u>พบ</u>	พบน้ำท่วมขังหรือไม่ : <u>พบ</u>	พบน้ำท่วมขังหรือไม่ : <u>พบ</u>
หมายเหตุ : <u>Lv: 30%</u>	หมายเหตุ :	หมายเหตุ :

7. GTG12, near LO Heat exchanger	8. GTG12, under LER	9. GTG21, near LO Heat exchanger
		
พบน้ำท่วมขังหรือไม่ : <u>ไม่พบ</u>	พบน้ำท่วมขังหรือไม่ : <u>ไม่พบ</u>	พบน้ำท่วมขังหรือไม่ : <u>ไม่พบ</u>
หมายเหตุ :	หมายเหตุ :	หมายเหตุ :
10. GTG21, under LER	11. GTG22, near LO Heat exchanger	12. GTG22, under LER
		
พบน้ำท่วมขังหรือไม่ : <u>ไม่พบ</u>	พบน้ำท่วมขังหรือไม่ : <u>ไม่พบ</u>	พบน้ำท่วมขังหรือไม่ : <u>ไม่พบ</u>
หมายเหตุ :	หมายเหตุ :	หมายเหตุ :

13. Near Fence (1) , HRSG11 side	14. Near Fence (2) , HRSG11 side	15. Near Oily pit for EDG, CCR area
		
พบน้ำท่วมขังหรือไม่ : 9 ไม่พบ	พบน้ำท่วมขังหรือไม่ : 9 ไม่พบ	พบน้ำท่วมขังหรือไม่ : 9 ไม่พบ
หมายเหตุ :	หมายเหตุ :	หมายเหตุ :
16. Near Oily pit for Air compressor	17. Air compressor berm	18. HRSG Chemical dosing berm
		
พบน้ำท่วมขังหรือไม่ : 9 ไม่พบ	พบน้ำท่วมขังหรือไม่ : 9 ไม่พบ	พบน้ำท่วมขังหรือไม่ : 9 ไม่พบ
หมายเหตุ :	หมายเหตุ :	หมายเหตุ :

19. Fuel day tank berm	20. Aux boiler Chemical dosing berm	21. Near Oily pit for STG area
		
พบน้ำท่วมขังหรือไม่ : 9.2 พบ	พบน้ำท่วมขังหรือไม่ : 9.2 พบ	พบน้ำท่วมขังหรือไม่ : 9.2 พบ
หมายเหตุ :	หมายเหตุ :	หมายเหตุ :
22. STG10 LO and CO berm	23. STG10 Foundation berm	24. STG20 LO and CO berm
		
พบน้ำท่วมขังหรือไม่ : 9.2 พบ	พบน้ำท่วมขังหรือไม่ : 9.2 พบ	พบน้ำท่วมขังหรือไม่ : 9.2 พบ
หมายเหตุ :	หมายเหตุ :	หมายเหตุ :

25. STG20 Foundation berm	26. Between CEB and STG hall	27. FGC No#1 berm
		
พบน้ำท่วมขังหรือไม่ : <u>ไม่พบ</u>	พบน้ำท่วมขังหรือไม่ : <u>พบ</u>	พบน้ำท่วมขังหรือไม่ : <u>ไม่พบ</u>
หมายเหตุ :	หมายเหตุ : <u>lv: 80%</u>	หมายเหตุ :
28. FGC No#2 berm	29. FGC No#3 berm	30. Near Oily pit for FGC area
		
พบน้ำท่วมขังหรือไม่ : <u>ไม่พบ</u>	พบน้ำท่วมขังหรือไม่ : <u>ไม่พบ</u>	พบน้ำท่วมขังหรือไม่ : <u>พบ</u>
หมายเหตุ :	หมายเหตุ :	หมายเหตุ : <u>lv: 30%</u>

31. Cooling tower chemical dosing berm	32. Cooling tower chemical dosing berm	33. Demin plant chemical dosing berm
		
พบน้ำท่วมขังหรือไม่ : 9 ม.พ.ว.	พบน้ำท่วมขังหรือไม่ : 9 ม.พ.ว.	พบน้ำท่วมขังหรือไม่ : 9 ม.พ.ว.
หมายเหตุ :	หมายเหตุ :	หมายเหตุ :
34. AC and DC Fire pump berm	35. Diesel oil tank berm	36. Near Oily pit for Pump housing
		
พบน้ำท่วมขังหรือไม่ : 9 ม.พ.ว.	พบน้ำท่วมขังหรือไม่ : 9 ม.พ.ว.	พบน้ำท่วมขังหรือไม่ : 9 ม.พ.ว.
หมายเหตุ :	หมายเหตุ :	หมายเหตุ : Lv: 50%

Recorded by

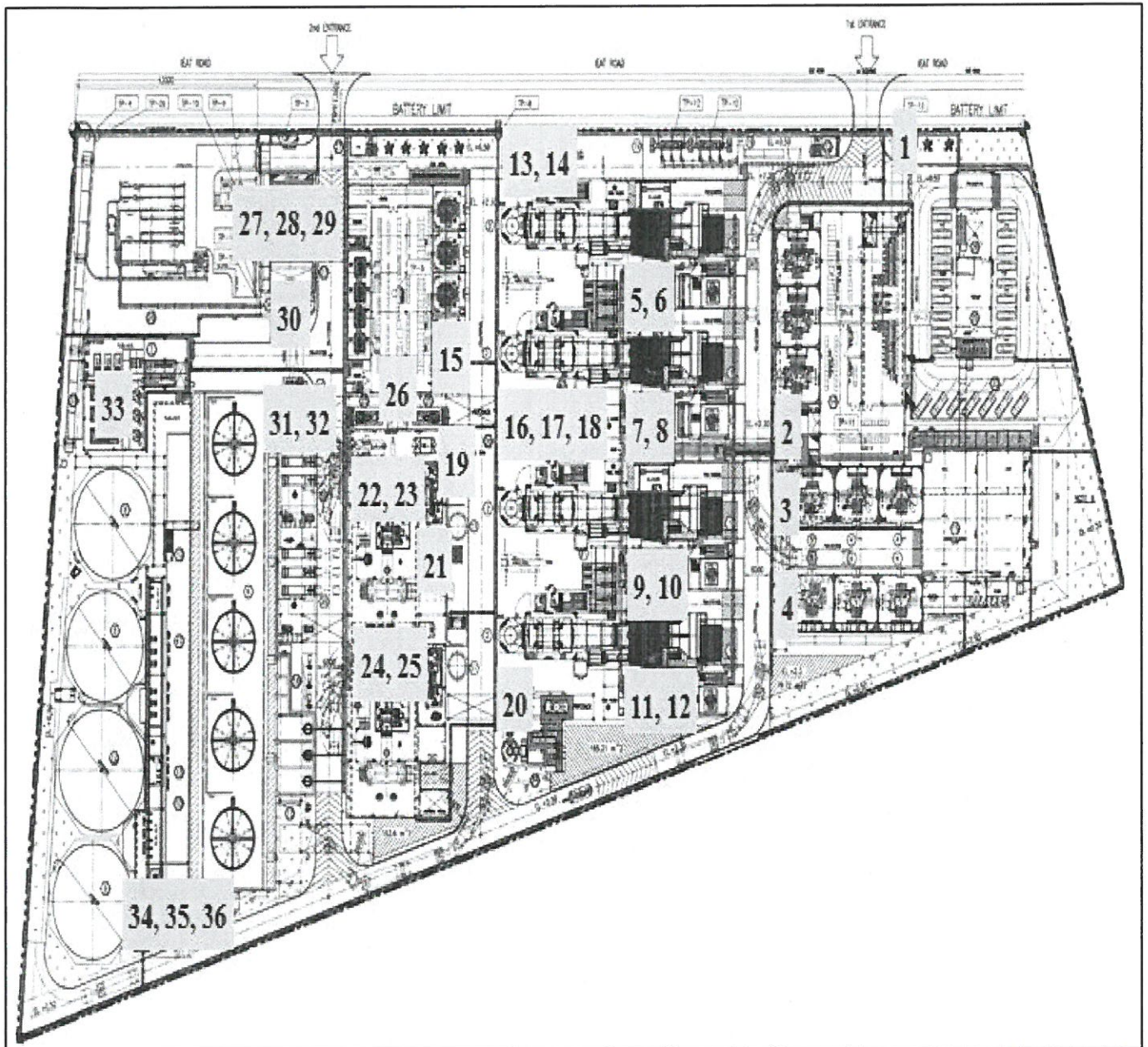
Received by

Approved by

Field Operator







Shift Supervisor







Operation Manager















รูปภาพแสดงตำแหน่งต่างๆ ของ Spill and Berm ภายในโรงไฟฟ้า
สำหรับการตรวจสอบน้ำท่วมขัง ประจำสัปดาห์







*หมายเหตุ: ตัวเลขต่างๆ ที่แสดงตำแหน่ง จะตรงกันกับหมายเลขของรายละเอียดสถานที่ ที่ระบุภายในตาราง







1. Entrance 1, Admin side	2. GIS Building, Front side	3. Near Oily pit for TR-Block 1
		
พบน้ำท่วมขังหรือไม่ : <u>พ.พ</u>	พบน้ำท่วมขังหรือไม่ : <u>พ.พ</u>	พบน้ำท่วมขังหรือไม่ : <u>พ.พ</u>
หมายเหตุ : <u>ปกติ</u>	หมายเหตุ : <u>ปกติ</u>	หมายเหตุ : <u>ปกติ</u>
4. Near Oily pit for TR-Block 2	5. GTG11, near LO Heat exchanger	6. GTG11, under LER
		
พบน้ำท่วมขังหรือไม่ : <u>พ.พ</u>	พบน้ำท่วมขังหรือไม่ : <u>พ.พ</u>	พบน้ำท่วมขังหรือไม่ : <u>พ.พ</u>
หมายเหตุ : <u>ปกติ</u>	หมายเหตุ : <u>-</u>	หมายเหตุ : <u>-</u>

7. GTG12, near LO Heat exchanger	8. GTG12, under LER	9. GTG21, near LO Heat exchanger
		
พบน้ำท่วมขังหรือไม่ : 7/1.มว	พบน้ำท่วมขังหรือไม่ : 5/1.มว	พบน้ำท่วมขังหรือไม่ : 7/1.มว
หมายเหตุ : -	หมายเหตุ : 5/1.	หมายเหตุ : -
10. GTG21, under LER	11. GTG22, near LO Heat exchanger	12. GTG22, under LER
		
พบน้ำท่วมขังหรือไม่ : 5/1.มว	พบน้ำท่วมขังหรือไม่ : 7/1.มว	พบน้ำท่วมขังหรือไม่ : 5/1.มว
หมายเหตุ : 5/1.	หมายเหตุ : -	หมายเหตุ : 5/1.

13. Near Fence (1) , HRSG11 side	14. Near Fence (2) , HRSG11 side	15. Near Oily pit for EDG, CCR area
		
พบน้ำท่วมขังหรือไม่ : <u>vv</u>	พบน้ำท่วมขังหรือไม่ : <u>vv</u>	พบน้ำท่วมขังหรือไม่ : <u>vv</u>
หมายเหตุ : <u>20%</u>	หมายเหตุ : <u>20%</u>	หมายเหตุ : <u>30%</u>
.....
.....
16. Near Oily pit for Air compressor	17. Air compressor berm	18. HRSG Chemical dosing berm
		
พบน้ำท่วมขังหรือไม่ : <u>vv</u>	พบน้ำท่วมขังหรือไม่ : <u>7.5 vv</u>	พบน้ำท่วมขังหรือไม่ : <u>7.5 vv</u>
หมายเหตุ : <u>7.5% result to 30%</u>	หมายเหตุ : <u>-</u>	หมายเหตุ : <u>-</u>
.....
.....

19. Fuel day tank berm	20. Aux boiler Chemical dosing berm	21. Near Oily pit for STG area
		
พบน้ำท่วมขังหรือไม่ : 7.2 พว	พบน้ำท่วมขังหรือไม่ : 7.2 พว	พบน้ำท่วมขังหรือไม่ : 7.2 พว
หมายเหตุ : 0 -	หมายเหตุ : -	หมายเหตุ : -
22. STG10 LO and CO berm	23. STG10 Foundation berm	24. STG20 LO and CO berm
		
พบน้ำท่วมขังหรือไม่ : 7.2 พว	พบน้ำท่วมขังหรือไม่ : 7.2 พว	พบน้ำท่วมขังหรือไม่ : 7.2 พว
หมายเหตุ : -	หมายเหตุ : -	หมายเหตุ : -

25. STG20 Foundation berm	26. Between CEB and STG hall	27. FGC No#1 berm
		
พบน้ำท่วมขังหรือไม่ : 7.2.1.1	พบน้ำท่วมขังหรือไม่ : 7.2.1.1	พบน้ำท่วมขังหรือไม่ : 7.2.1.1
หมายเหตุ : 7.2.1.1	หมายเหตุ : 80%	หมายเหตุ : -
28. FGC No#2 berm	29. FGC No#3 berm	30. Near Oily pit for FGC area
		
พบน้ำท่วมขังหรือไม่ : 7.2.1.1	พบน้ำท่วมขังหรือไม่ : 7.2.1.1	พบน้ำท่วมขังหรือไม่ : 7.2.1.1
หมายเหตุ : -	หมายเหตุ : -	หมายเหตุ : 40%

31. Cooling tower chemical dosing berm	32. Cooling tower chemical dosing berm	33. Demin plant chemical dosing berm
		
พบน้ำท่วมขังหรือไม่ : 8/พว	พบน้ำท่วมขังหรือไม่ : 7/พว	พบน้ำท่วมขังหรือไม่ : 7/พว
หมายเหตุ : -	หมายเหตุ : -	หมายเหตุ : -
34. AC and DC Fire pump berm	35. Diesel oil tank berm	36. Near Oily pit for Pump housing
		
พบน้ำท่วมขังหรือไม่ : พว	พบน้ำท่วมขังหรือไม่ : 7/พว	พบน้ำท่วมขังหรือไม่ : พว
หมายเหตุ : 5.5 นอ	หมายเหตุ : -	หมายเหตุ : 40%

Recorded by

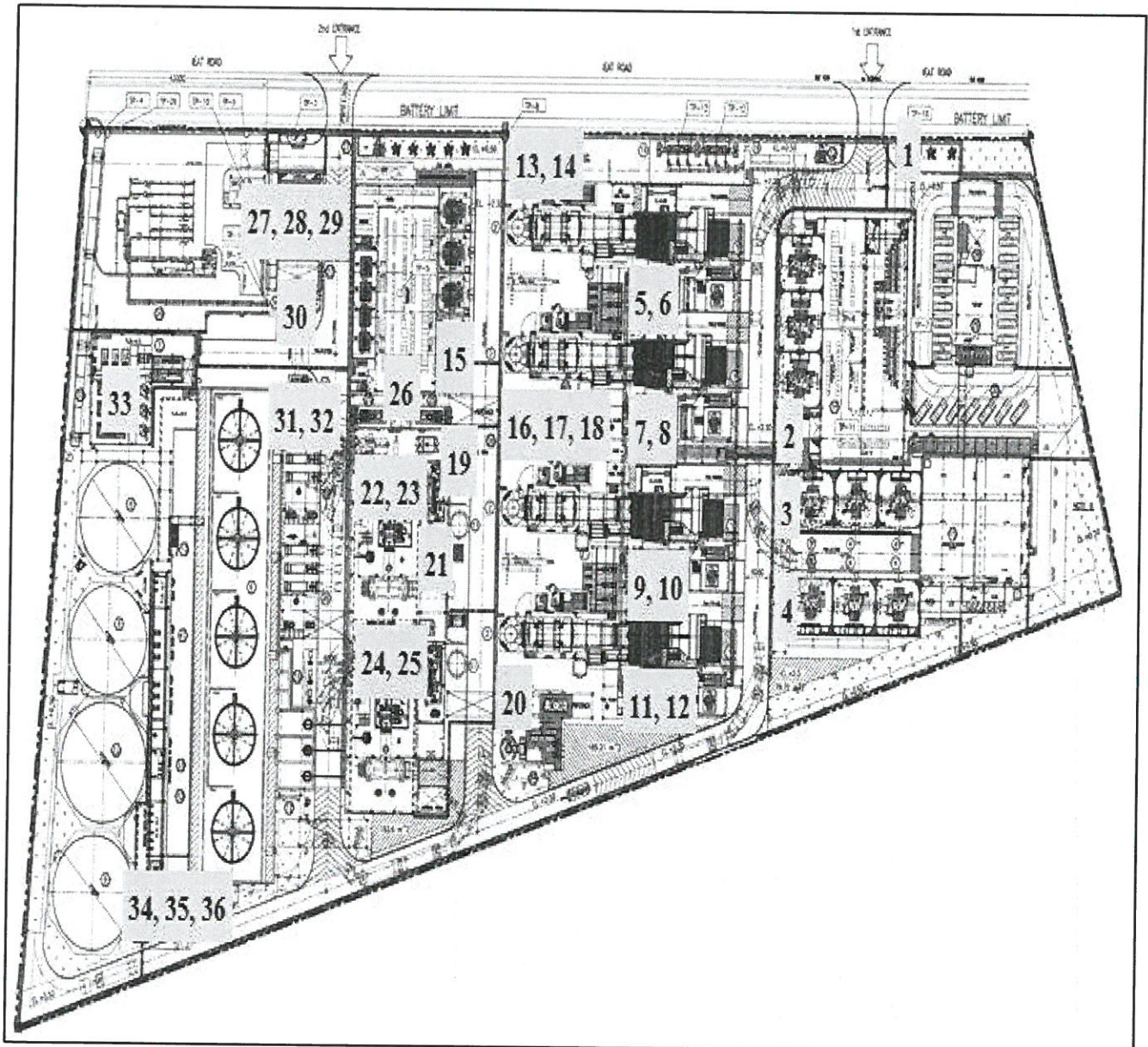
Received by

Approved by

Field Operator







Shift Supervisor







Operation Manager















รูปภาพแสดงตำแหน่งต่างๆ ของ Spill and Berm ภายในโรงไฟฟ้า
สำหรับการตรวจสอบน้ำท่วมขัง ประจำสัปดาห์







*หมายเหตุ: ตัวเลขต่างๆ ที่แสดงตำแหน่ง จะตรงกันกับหมายเลขของรายละเอียดสถานที่ ที่ระบุภายในตาราง







1. Entrance 1, Admin side	2. GIS Building, Front side	3. Near Oily pit for TR-Block 1
		
พบน้ำท่วมขังหรือไม่ : <u>พบ</u>	พบน้ำท่วมขังหรือไม่ : <u>พบ</u>	พบน้ำท่วมขังหรือไม่ : <u>พบ</u>
หมายเหตุ : <u>Lv: 40</u>	หมายเหตุ : <u>Lv: 40</u>	หมายเหตุ : <u>Lv: 40</u>
4. Near Oily pit for TR-Block 2	5. GTG11, near LO Heat exchanger	6. GTG11, under LER
		
พบน้ำท่วมขังหรือไม่ : <u>ไม่พบ</u>	พบน้ำท่วมขังหรือไม่ : <u>ไม่พบ</u>	พบน้ำท่วมขังหรือไม่ : <u>ไม่พบ</u>
หมายเหตุ :	หมายเหตุ :	หมายเหตุ :

7. GTG12, near LO Heat exchanger	8. GTG12, under LER	9. GTG21, near LO Heat exchanger
		
พบน้ำท่วมขังหรือไม่ : 8/พ.ย.	พบน้ำท่วมขังหรือไม่ : 8/พ.ย.	พบน้ำท่วมขังหรือไม่ : 8/พ.ย.
หมายเหตุ :	หมายเหตุ :	หมายเหตุ :
10. GTG21, under LER	11. GTG22, near LO Heat exchanger	12. GTG22, under LER
		
พบน้ำท่วมขังหรือไม่ : 8/พ.ย.	พบน้ำท่วมขังหรือไม่ : 8/พ.ย.	พบน้ำท่วมขังหรือไม่ : 8/พ.ย.
หมายเหตุ :	หมายเหตุ :	หมายเหตุ :

13. Near Fence (1) , HRSG11 side	14. Near Fence (2) , HRSG11 side	15. Near Oily pit for EDG, CCR area
		
พบน้ำท่วมขังหรือไม่ : <u>ไม่พบ</u>	พบน้ำท่วมขังหรือไม่ : <u>ไม่พบ</u>	พบน้ำท่วมขังหรือไม่ : <u>ไม่พบ</u>
หมายเหตุ :	หมายเหตุ :	หมายเหตุ : <u>Lv: 40%</u>
16. Near Oily pit for Air compressor	17. Air compressor berm	18. HRSG Chemical dosing berm
		
พบน้ำท่วมขังหรือไม่ : <u>ไม่พบ</u>	พบน้ำท่วมขังหรือไม่ : <u>ไม่พบ</u>	พบน้ำท่วมขังหรือไม่ : <u>ไม่พบ</u>
หมายเหตุ :	หมายเหตุ :	หมายเหตุ :

19. Fuel day tank berm	20. Aux boiler Chemical dosing berm	21. Near Oily pit for STG area
		
พบน้ำท่วมขังหรือไม่ : <u>ไม่พบ</u>	พบน้ำท่วมขังหรือไม่ : <u>ไม่พบ</u>	พบน้ำท่วมขังหรือไม่ : <u>ไม่พบ</u>
หมายเหตุ :	หมายเหตุ :	หมายเหตุ :
22. STG10 LO and CO berm	23. STG10 Foundation berm	24. STG20 LO and CO berm
		
พบน้ำท่วมขังหรือไม่ : <u>ไม่พบ</u>	พบน้ำท่วมขังหรือไม่ : <u>ไม่พบ</u>	พบน้ำท่วมขังหรือไม่ : <u>ไม่พบ</u>
หมายเหตุ :	หมายเหตุ :	หมายเหตุ :

25. STG20 Foundation berm	26. Between CEB and STG hall	27. FGC No#1 berm
		
พบน้ำท่วมขังหรือไม่ : 8/2/23	พบน้ำท่วมขังหรือไม่ : นว	พบน้ำท่วมขังหรือไม่ : 8/2/23
หมายเหตุ :	หมายเหตุ : Lv: 90%	หมายเหตุ :
28. FGC No#2 berm	29. FGC No#3 berm	30. Near Oily pit for FGC area
		
พบน้ำท่วมขังหรือไม่ : 8/2/23	พบน้ำท่วมขังหรือไม่ : 8/2/23	พบน้ำท่วมขังหรือไม่ : 8/4
หมายเหตุ :	หมายเหตุ :	หมายเหตุ : Lv: 30%

31. Cooling tower chemical dosing berm	32. Cooling tower chemical dosing berm	33. Demin plant chemical dosing berm
		
พบน้ำท่วมขังหรือไม่ : 8/2/พว	พบน้ำท่วมขังหรือไม่ : 8/2/พว	พบน้ำท่วมขังหรือไม่ : 8/2/พว
หมายเหตุ :	หมายเหตุ :	หมายเหตุ :
34. AC and DC Fire pump berm	35. Diesel oil tank berm	36. Near Oily pit for Pump housing
		
พบน้ำท่วมขังหรือไม่ : 8/2/พว	พบน้ำท่วมขังหรือไม่ : 8/2/พว	พบน้ำท่วมขังหรือไม่ : 2x2/
หมายเหตุ :	หมายเหตุ :	หมายเหตุ : 2v: 90/

Recorded by

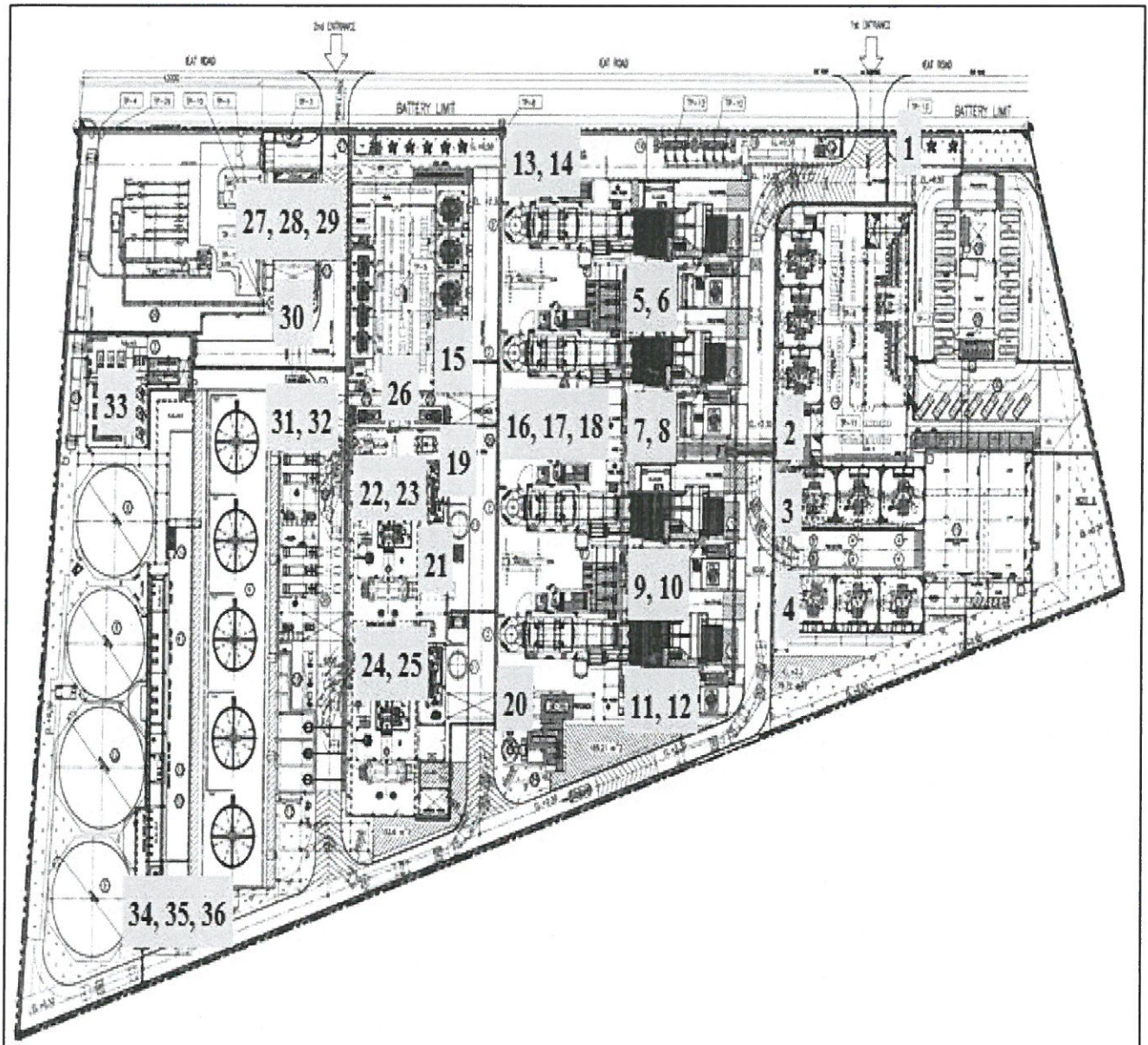
Received by

Approved by

Field Operator







Shift Supervisor







Operation Manager















รูปภาพแสดงตำแหน่งต่างๆ ของ Spill and Berm ภายในโรงไฟฟ้า
สำหรับการตรวจสอบน้ำท่วมขัง ประจำสัปดาห์







* หมายเหตุ: ตัวเลขต่างๆ ที่แสดงตำแหน่ง จะตรงกันกับหมายเลขของรายละเอียดสถานที่ ที่ระบุภายในตาราง







1. Entrance 1, Admin side	2. GIS Building, Front side	3. Near Oily pit for TR-Block 1
		
พบน้ำท่วมขังหรือไม่ : 55%	พบน้ำท่วมขังหรือไม่ : 25%	พบน้ำท่วมขังหรือไม่ : 25%
หมายเหตุ : ไม่มี	หมายเหตุ :	หมายเหตุ :
4. Near Oily pit for TR-Block 2	5. GTG11, near LO Heat exchanger	6. GTG11, under LER
		
พบน้ำท่วมขังหรือไม่ : 30%	พบน้ำท่วมขังหรือไม่ : 20%	พบน้ำท่วมขังหรือไม่ : 15%
หมายเหตุ :	หมายเหตุ :	หมายเหตุ :

7. GTG12, near LO Heat exchanger	8. GTG12, under LER	9. GTG21, near LO Heat exchanger
		
พบน้ำท่วมขังหรือไม่ : 15x	พบน้ำท่วมขังหรือไม่ : 15x	พบน้ำท่วมขังหรือไม่ : 10/
หมายเหตุ :	หมายเหตุ :	หมายเหตุ :
10. GTG21, under LER	11. GTG22, near LO Heat exchanger	12. GTG22, under LER
		
พบน้ำท่วมขังหรือไม่ : 15/	พบน้ำท่วมขังหรือไม่ : 10/	พบน้ำท่วมขังหรือไม่ : 15x
หมายเหตุ :	หมายเหตุ :	หมายเหตุ :

13. Near Fence (1) , HRSG11 side	14. Near Fence (2) , HRSG11 side	15. Near Oily pit for EDG, CCR area
		
พบน้ำท่วมขังหรือไม่ : 90%	พบน้ำท่วมขังหรือไม่ : 50%	พบน้ำท่วมขังหรือไม่ : 26%
หมายเหตุ : พื้นแตก	หมายเหตุ : พื้นแตก	หมายเหตุ :
16. Near Oily pit for Air compressor	17. Air compressor berm	18. HRSG Chemical dosing berm
		
พบน้ำท่วมขังหรือไม่ : 60%	พบน้ำท่วมขังหรือไม่ : 10%	พบน้ำท่วมขังหรือไม่ : 10%
หมายเหตุ :	หมายเหตุ :	หมายเหตุ :

19. Fuel day tank berm	20. Aux boiler Chemical dosing berm	21. Near Oily pit for STG area
		
พบน้ำท่วมขังหรือไม่ : <u>พบ</u>	พบน้ำท่วมขังหรือไม่ : <u>พบ</u>	พบน้ำท่วมขังหรือไม่ : <u>พบ</u>
หมายเหตุ :	หมายเหตุ :	หมายเหตุ :
22. STG10 LO and CO berm	23. STG10 Foundation berm	24. STG20 LO and CO berm
		
พบน้ำท่วมขังหรือไม่ : <u>พบ</u>	พบน้ำท่วมขังหรือไม่ : <u>พบ</u>	พบน้ำท่วมขังหรือไม่ : <u>พบ</u>
หมายเหตุ :	หมายเหตุ :	หมายเหตุ :

25. STG20 Foundation berm	26. Between CEB and STG hall	27. FGC No#1 berm
		
พบน้ำท่วมขังหรือไม่ : <i>พบ</i>	พบน้ำท่วมขังหรือไม่ : <i>พบ</i>	พบน้ำท่วมขังหรือไม่ : <i>พบ</i>
หมายเหตุ :	หมายเหตุ :	หมายเหตุ :
28. FGC No#2 berm	29. FGC No#3 berm	30. Near Oily pit for FGC area
		
พบน้ำท่วมขังหรือไม่ : <i>พบ</i>	พบน้ำท่วมขังหรือไม่ : <i>พบ</i>	พบน้ำท่วมขังหรือไม่ : <i>พบ</i>
หมายเหตุ :	หมายเหตุ :	หมายเหตุ :

31. Cooling tower chemical dosing berm	32. Cooling tower chemical dosing berm	33. Demin plant chemical dosing berm
		
พบน้ำท่วมขังหรือไม่ : 7/22	พบน้ำท่วมขังหรือไม่ : 7/22	พบน้ำท่วมขังหรือไม่ : 7/22
หมายเหตุ :	หมายเหตุ :	หมายเหตุ :
34. AC and DC Fire pump berm	35. Diesel oil tank berm	36. Near Oily pit for Pump housing
		
พบน้ำท่วมขังหรือไม่ : 7/22	พบน้ำท่วมขังหรือไม่ : 7/22	พบน้ำท่วมขังหรือไม่ : 25X
หมายเหตุ :	หมายเหตุ :	หมายเหตุ :

Recorded by

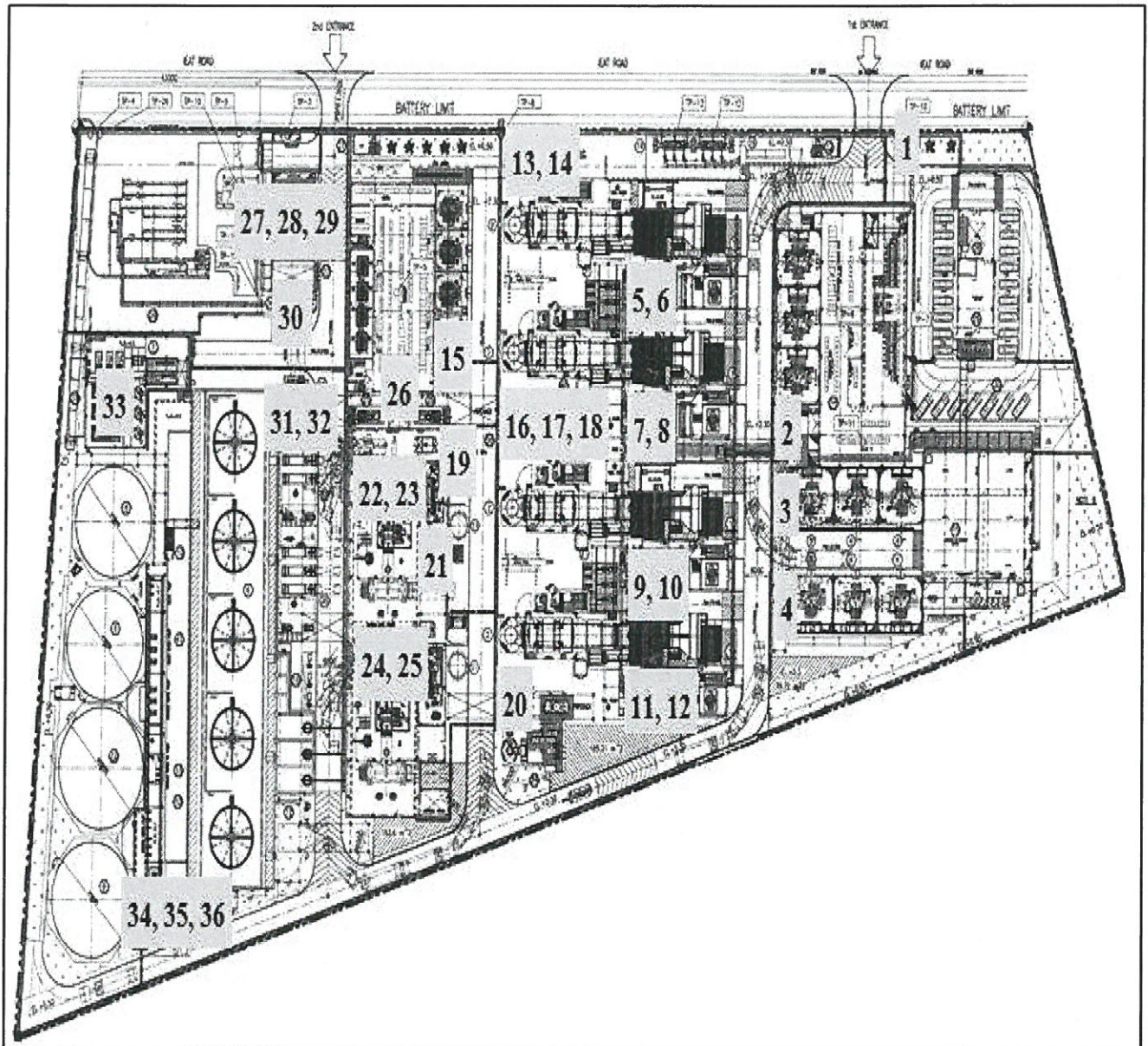
Received by

Approved by

Field Operator







Shift Supervisor







Operation Manager















รูปภาพแสดงตำแหน่งต่างๆ ของ Spill and Berm ภายในโรงไฟฟ้า
สำหรับการตรวจสอบน้ำท่วมขัง ประจำสัปดาห์







* หมายเหตุ: ตัวเลขต่างๆ ที่แสดงตำแหน่ง จะตรงกันกับหมายเลขของรายละเอียดสถานที่ ที่ระบุภายในตาราง







1. Entrance 1, Admin side	2. GIS Building, Front side	3. Near Oily pit for TR-Block 1
		
พบน้ำท่วมขังหรือไม่ : <u>ไม่พบ</u>	พบน้ำท่วมขังหรือไม่ : <u>ไม่พบ</u>	พบน้ำท่วมขังหรือไม่ : <u>ไม่พบ</u>
หมายเหตุ :	หมายเหตุ :	หมายเหตุ :
4. Near Oily pit for TR-Block 2	5. GTG11, near LO Heat exchanger	6. GTG11, under LER
		
พบน้ำท่วมขังหรือไม่ : <u>ไม่พบ</u>	พบน้ำท่วมขังหรือไม่ : <u>ไม่พบ</u>	พบน้ำท่วมขังหรือไม่ : <u>ไม่พบ</u>
หมายเหตุ :	หมายเหตุ :	หมายเหตุ :

7. GTG12, near LO Heat exchanger	8. GTG12, under LER	9. GTG21, near LO Heat exchanger
		
พบน้ำท่วมขังหรือไม่ : <u>ไม่พบ</u>	พบน้ำท่วมขังหรือไม่ : <u>ไม่พบ</u>	พบน้ำท่วมขังหรือไม่ : <u>ไม่พบ</u>
หมายเหตุ :	หมายเหตุ :	หมายเหตุ :
10. GTG21, under LER	11. GTG22, near LO Heat exchanger	12. GTG22, under LER
		
พบน้ำท่วมขังหรือไม่ : <u>ไม่พบ</u>	พบน้ำท่วมขังหรือไม่ : <u>ไม่พบ</u>	พบน้ำท่วมขังหรือไม่ : <u>ไม่พบ</u>
หมายเหตุ :	หมายเหตุ :	หมายเหตุ :

13. Near Fence (1) , HRSG11 side	14. Near Fence (2) , HRSG11 side	15. Near Oily pit for EDG, CCR area
		
พบน้ำท่วมขังหรือไม่ : <u>ไม่พบ</u>	พบน้ำท่วมขังหรือไม่ : <u>ไม่พบ</u>	พบน้ำท่วมขังหรือไม่ : <u>ไม่พบ</u>
หมายเหตุ :	หมายเหตุ :	หมายเหตุ : <u>Lv. 30%</u>
16. Near Oily pit for Air compressor	17. Air compressor berm	18. HRSG Chemical dosing berm
		
พบน้ำท่วมขังหรือไม่ : <u>ไม่พบ</u>	พบน้ำท่วมขังหรือไม่ : <u>ไม่พบ</u>	พบน้ำท่วมขังหรือไม่ : <u>ไม่พบ</u>
หมายเหตุ :	หมายเหตุ :	หมายเหตุ :

19. Fuel day tank berm	20. Aux boiler Chemical dosing berm	21. Near Oily pit for STG area
		
พบน้ำท่วมขังหรือไม่ : <u>ไม่พบ</u>	พบน้ำท่วมขังหรือไม่ : <u>ไม่พบ</u>	พบน้ำท่วมขังหรือไม่ : <u>ไม่พบ</u>
หมายเหตุ :	หมายเหตุ :	หมายเหตุ :
22. STG10 LO and CO berm	23. STG10 Foundation berm	24. STG20 LO and CO berm
		
พบน้ำท่วมขังหรือไม่ : <u>ไม่พบ</u>	พบน้ำท่วมขังหรือไม่ : <u>ไม่พบ</u>	พบน้ำท่วมขังหรือไม่ : <u>ไม่พบ</u>
หมายเหตุ :	หมายเหตุ :	หมายเหตุ :

25. STG20 Foundation berm	26. Between CEB and STG hall	27. FGC No#1 berm
		
พบน้ำท่วมขังหรือไม่ : <u>พบ</u>	พบน้ำท่วมขังหรือไม่ : <u>พบ</u>	พบน้ำท่วมขังหรือไม่ : <u>พบ</u>
หมายเหตุ :	หมายเหตุ : <u>Lv: 80%</u>	หมายเหตุ :
.....
.....
28. FGC No#2 berm	29. FGC No#3 berm	30. Near Oily pit for FGC area
		
พบน้ำท่วมขังหรือไม่ : <u>พบ</u>	พบน้ำท่วมขังหรือไม่ : <u>พบ</u>	พบน้ำท่วมขังหรือไม่ : <u>พบ</u>
หมายเหตุ :	หมายเหตุ :	หมายเหตุ : <u>Lv: 60%</u>
.....
.....

31. Cooling tower chemical dosing berm	32. Cooling tower chemical dosing berm	33. Demin plant chemical dosing berm
		
พบน้ำท่วมขังหรือไม่ : <u>ไม่พบ</u>	พบน้ำท่วมขังหรือไม่ : <u>ไม่พบ</u>	พบน้ำท่วมขังหรือไม่ : <u>ไม่พบ</u>
หมายเหตุ :	หมายเหตุ :	หมายเหตุ :
34. AC and DC Fire pump berm	35. Diesel oil tank berm	36. Near Oily pit for Pump housing
		
พบน้ำท่วมขังหรือไม่ : <u>ไม่พบ</u>	พบน้ำท่วมขังหรือไม่ : <u>ไม่พบ</u>	พบน้ำท่วมขังหรือไม่ : <u>ไม่พบ</u>
หมายเหตุ :	หมายเหตุ :	หมายเหตุ : <u>Lv: 80%</u>

Recorded by

Received by

Approved by

Field Operator

Shift Supervisor

Operation Manager